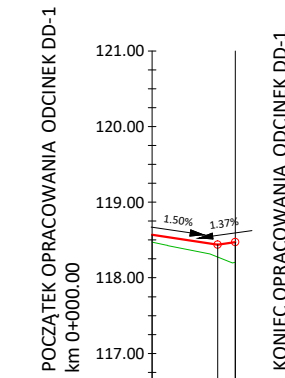
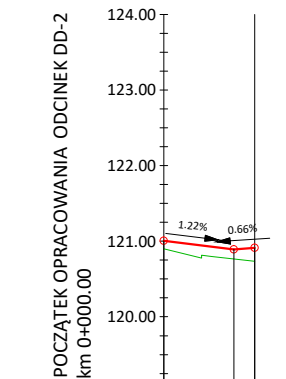


PRZEKRÓJ PODŁUŻNY ODCINEK DD-1



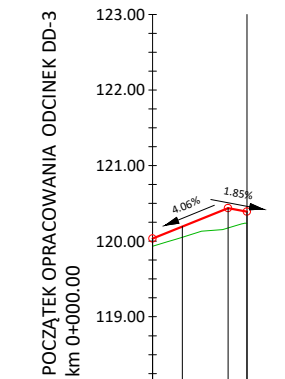
	POZIOM ODNIESIENIA	
Rzędne niwelety	118.87	118.97
Rzędne istniejące	118.27	118.44
Różnice rzędnych	0.60	0.53
Elementy niwelety	L=8.67m i=1.50%	L=2.33m i=1.37%
Elementy trasy	R=15.00m L=3.94m	
Odległości	0+00	0+11

PRZEKRÓJ PODŁUŻNY ODCINEK DD-2



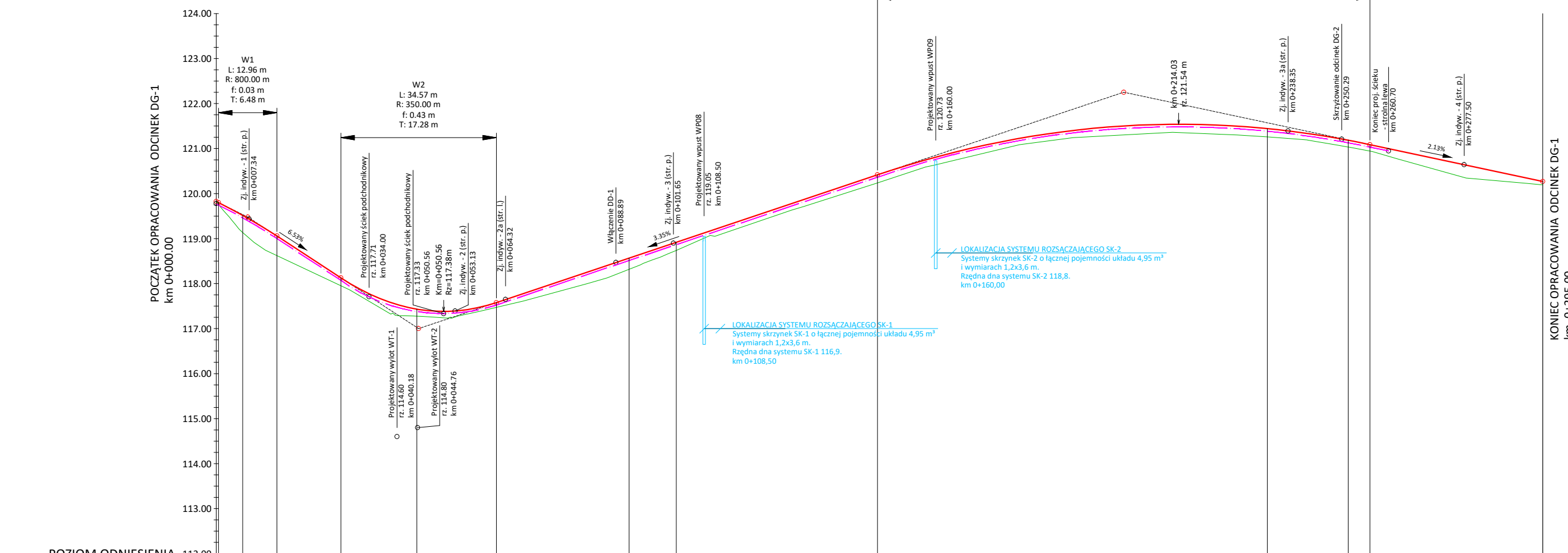
	POZIOM ODNIESIENIA	
Rzędne niwelety	120.17	120.89
Rzędne istniejące	120.74	120.24
Różnice rzędnych	0.43	0.65
Elementy niwelety	L=2.26m i=2.26%	L=2.74m i=0.66%
Elementy trasy		R=15.00m L=3.94m
Odległości	0+00	0+12

PRZEKRÓJ PODŁUŻNY ODCINEK DD-3



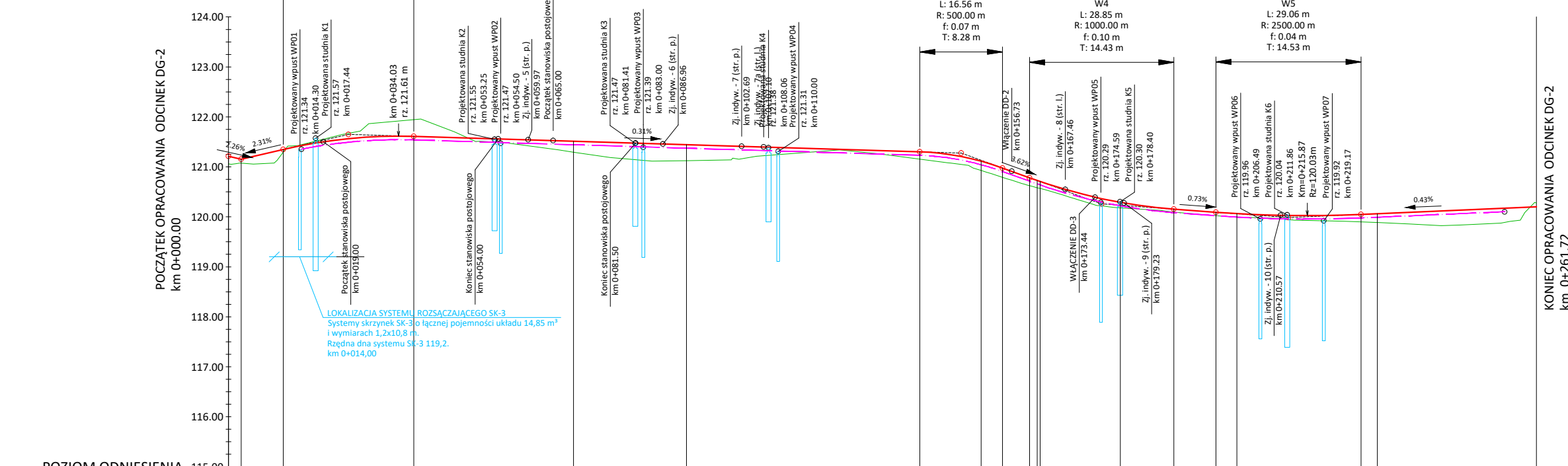
	POZIOM ODNIESIENIA	
Rzędne niwelety	120.44	120.33
Rzędne istniejące	120.74	120.24
Różnice rzędnych	0.44	0.53
Elementy niwelety	L=2.50m i=1.85%	L=2.50m i=1.85%
Elementy trasy		PROSTA L=8.53m ŁUK POZIOMY R=15.00m L=3.94m
Odległości	0+00	0+12.47

PRZEKRÓJ PODŁUŻNY ODCINEK DG-1



	POZIOM ODNIESIENIA	
Rzędne niwelety	118.89	120.27
Rzędne istniejące	119.45	119.68
Różnice rzędnych	0.44	0.58
Elementy niwelety	L=4.52m i=4.51%	L=38.71m i=3.35%
Elementy trasy	ŁUK POZIOMY R=15.00m L=3.94m	PROSTA L=38.71m
Odległości	0+00	0+255

PRZEKRÓJ PODŁUŻNY ODCINEK DG-2



	POZIOM ODNIESIENIA	
Rzędne niwelety	121.15	120.20
Rzędne istniejące	121.07	120.28
Różnice rzędnych	0.08	0.02
Elementy niwelety	L=2.26m i=2.26%	L=261.72m i=0.33%
Elementy trasy	PROSTA L=69.02m	PROSTA L=22.62m
Odległości	0+00	0+261.72

LEGENDA

- PROJEKTOWANA NIWELETA
- ISTNIEJĄCY TEREN
- ŚCIEK PRZYKRAWĘZNIKOWY



Dr. Krzysztof Tomkiewicz
Os. Zwyczajowa 11/96, 61-646 Poznań, NIP 763-19-28-241 REGON 363-767-915



GMINA ZŁOTÓW
ul. Leśna 7, 77-400 ZŁOTÓW

PRZEBUDOWA DROGI GMINNEJ W MIEJSCOWOŚCI ZALESIE

NAZWA OBIEKTU: PRZEBUDOWA DROGI WRAZ ZE ZJAZDAMI, BUDOWA SYSTEMU ODWADNIAJĄCEGO Z KANALIZACJĄ DESZCZOWĄ, PRZEBUDOWA INFRASTRUKTURY TECHNICZNEJ			
ADRES OBIEKTU: działki o nr ewid. 27, 116, 61, 46, 47/3, 50, 78, 185/2 - obręb Zalesie, jednostka ewidencyjna 303108_2 - Złotów obszar wiejski, gmina Złotów, powiat złotowski, woj. wielkopolskie			
STADIUM: PROJEKT WYKONAWCZY			DATA OPRACOWANIA: 05.2017
NAZWA RYSUNKU: PRZEKROJE PODŁUŻNE			SKALA RYSUNKU: 1:1000

FUNKCJA	IMIĘ I NAZWISKO	BRANŻA	SPECJALNOŚĆ / NR UPR.	PODPIS
PROJEKTANT	Krzysztof Tomkiewicz	drogowa	specjalność inżynierska drogowa nr ew. ZAP/0088/PWOD/15	
SPRAWDZAJĄCY	Tomasz Szykowski	drogowa	specjalność inżynierska drogowa nr ew. ZAP/0055/POOD/12	