

Złotów, dnia 26.11.2014 r.
(Miejscowość) (Data)

GN.6630.332.2014

(Oznaczenie kancelaryjne sprawy)

PROTOKÓŁ

z posiedzenia narady koordynacyjnej

Na podstawie art. 7d pkt 2 oraz art. 28b ustawy z dnia 17 maja 1989 r.
- Prawo geodezyjne i kartograficzne (Dz. U. z 2010 r. Nr 193 poz. 1287, z późn. zm.),
w dniu 26.11.2014 w Starostwie Powiatowym w Złotowie,
(Data) (Nazwa jednostki, adres przeprowadzenia narady koordynacyjnej)

Aleja Piasta 32, 77-400 Złotów

przeprowadzono naradę koordynacyjną.

Naradzie koordynacyjnej przewodniczył:

Paulina Pałuczak, pracownik I stopnia
(Imię i nazwisko przewodniczącego narady) (Stanowisko służbowe przewodniczącego narady)
działający¹ z upoważnienia Nr 39/2014, wydanego przez
Starosta Złotowski
(Nazwa organu wydającego upoważnienie)

I. Przedmiot narady koordynacyjnej:




Oznaczenie kancelaryjne wniosku o uzgodnienie usytuowania projektowanej sieci uzbrojenia terenu	GN.6630.332.2014
Rodzaj projektowanej sieci uzbrojenia terenu	Kanalizacja sanitarna grawitacyjno - ciśnieniowa
Położenie projektowanej sieci uzbrojenia terenu	Buntowo, gmina Złotów, dz. 48, 107, 78/1, 145, 74
Imię i nazwisko oraz inne dane identyfikujące wnioskodawcę	Przedsiębiorstwo Ekologiczne EKO – SOLAR Maria Gładysiak Os. Zygmunta Starego 12A/2, 60-688 Poznań


¹ Niepotrzebne skreślić

ZA ZGODNOŚĆ
Z ORYGINAŁEM
05.01.2015
mgr inż. Maria Gładysiak

Z up. STAROSTY
Paulina Pałuczak
inż. Paulina Pałuczak
Pracownik I stopnia

II. Uczestnicy narady koordynacyjnej oraz stanowiska uczestników narady/uwagi i zalecenia dotyczące zgłoszonych wniosków:

Imię i nazwisko uczestnika, oznaczenie reprezentowanych podmiotów lub informacja o przyczynach uczestnictwa w naradzie	Stanowiska uczestników narady/ uwagi i zalecenia	Podpis i pieczęć osoby upoważnionej do reprezentowania zakładu
.....	I. Uzgodniono bez uwag	
- ASTA-NET ASTA GROUP Sp z o. o. SKA <i>nie dotyczy</i>	<p>II. UWAGA nr 1 Uzgadnia się projekt z następującymi uwagami:</p> <ul style="list-style-type: none"> - W rejonie wrysowanych na planie urządzeń telekomunikacyjnych Asta-Net projektowana sieć należy ułożyć wg obowiązujących przepisów z bezwzględnym zachowaniem normatywnych odległości. szczególną uwagę należy zwrócić na zachowanie odległości przy zbliżeniu i skrzyżowaniu z siecią Asta-Net – zastosować odpowiednie zabezpieczenia przed jej uszkodzeniem i osiadaniami ziemi. - Wykonać przekopy próbne, celem dokładnej lokalizacji Tereniu urządzeń podziemnych Asta-Net w obecności naszego przedstawiciela. - Przy natrafieniu w trakcie robót ziemnych na urządzenia Asta-Net nie naniesione na podkład mapowy należy je zabezpieczyć i powiadomić Asta-Net Piła (Tel. 508018839; 506586009) w celu ustalenia trybu dalszego postępowania z ww urządzeniami. -Prace ziemne w zasięgu naszych urządzeń muszą być prowadzone sposobem ręcznym bez użycia sprzętu mechanicznego z należytą ostrożnością. -Zobowiązuje się inwestora i wykonawcę robót do prowadzenia prac w sposób wykluczający możliwość powstania awarii sieci i urządzeń Asta-Net. -W przypadku uszkodzenia w trakcie robót ziemnych infrastruktury Asta-Net należy ją zabezpieczyć i bezwzględnie powiadomić Asta-Net Piła (Tel. 508018839; 506586009; 506585833). - Inwestor będzie ponosił odpowiedzialność karną i materialną wynikającą z Kodeksu Cywilnego za spowodowanie uszkodzeń infrastruktury Asta-Net w czasie wykonywania robót oraz za szkody, które mogłyby powstać w przyszłości na skutek przeprowadzonych robót. -W przypadku konieczności przebudowy lub przemieszczenia urządzeń telekomunikacyjnych Asta-Net, inwestor opracuje dokumentację projektowo-kosztorysową, która musi być uzgodniona i zaakceptowana przez przedstawiciela Asta-Net oraz zleci wykonanie robót firmie specjalistycznej na własny koszt. -Sieci telekomunikacyjne zlokalizowane pod projektowanymi drogami, chodnikami, wjazdami i innymi przeszkodami należy zabezpieczyć przed uszkodzeniem rurą dwudzielną AROT. -W przypadku zmiany rzędnych terenu należy wyregulować poziom infrastruktury Asta-Net do projektowanej niwelety. Bezwzględnie zachować normatywne przykrycie. Prace przeprowadzić na koszt inwestora. -Przed rozpoczęciem robót należy powiadomić pisemnie z 7- dniowym wyprzedzeniem Asta-Net Group Sp. z o. o. S.K.A. 64-920 Piła, ul. Drygasa 29 (fax 067 350 90 02) celem protokółarnego przekazania w terenie miejsc kolizyjnych i warunków ich odbioru. 	
	<p>III. UWAGA nr 2 Projektu nie uzgodniono. Inwestor zgłosi się do Asta-Net Piła ul Warsztatowa 21 dział Planowania i Rozwoju Sieci w celu dokładnego uzgodnienia lokalizacji projektowanych urządzeń względem infrastruktury Asta-Net oraz prowadzenia prac w pobliżu naszej sieci.</p>	

UZGODNIŁAM
Z ORYGINAŁEM
02.01.2015

mgr inż. *Maria Chodysiak*

Z up. STAROSTY
Paulina Patuszak
inż. Paulina Patuszak
Pracownik I stopnia

	IV. Inne uwagi.	
<p><i>Staniław Kozuadek</i></p> <p>- ENEA Operator sp. z o.o. Rejon Dystrybucji Wałcz</p>	I. Uzgodniono bez uwag	
	<p>II. ENEA Sp. z o.o. Operator Rejon Dystrybucji Wałcz:</p> <ul style="list-style-type: none"> - przed przystąpieniem do robót należy zgłosić się do kierownika oddziału terenowego, który poinformuje o aktualnej sytuacji w zakresie eksploatowanych przez ENEA Sp. z o.o. Operator urządzeń podziemnych i pomoże na miejscu w ich zidentyfikowaniu, w celu ustalenia dokładnej trasy przebiegu kabli należy dokonać próbnych przekopów - przy skrzyżowaniach i zbliżeniach z urządzeniami ENEA Sp. z o.o. Operator zachować dopuszczalne odległości wzajemne zgodnie z obowiązującymi normami, - uzgodnienie nie dotyczy urządzeń elektroenergetycznych nie będących własnością ENEA Sp. z o.o. Operator RD Wałcz, - stosować wykopy ręczne, - w miejscach skrzyżowań z kablami energetycznymi zastosować rury ochronne, - przed zasypaniem wszystkie skrzyżowania zgłosić do odbioru technicznego do właściwego oddz. terenowego - podczas prac przy urządzeniach elektroenergetycznych zachować szczególną ostrożność. 	
	III. Inne uwagi:	
<p><i>Janusz Wójcik</i></p> <p>Zakład Wodociągów i Kanalizacji Gminy Złotów Sp. z o.o.</p>	I. Uzgodniono bez uwag	<p>ZAKŁAD WODOCIĄGÓW I KANALIZACJI GMINY ZŁOTÓW Spółka z o.o. ul. Leśna 7 77-400 ZŁOTÓW tel./fax: 067 726 11 00 NIP 767-15-68-267 REGON 572091376 SĄD REJON. XXI WYDZ. KRS w POZNANIU Nr KRS: 0000143526</p>
	II. Inne uwagi:	
<p><i>Przemysław Nowakowski</i></p> <p>Wielkopolska Sieć Szerokopasmowa S.A.</p>	I. Uzgodniono bez uwag	<p>Wielkopolska Sieć Szerokopasmowa Spółka Akcyjna ul. Łąkowa 17 61-879 Poznań (4) Regon 301253700 NIP 7161467505</p>
	II. Inne uwagi: <i>nie dotyczy</i>	
<p>Przewodniczący Rady Koordynacyjnej – Paulina Pałuczak</p>	<p>UWAGA!!!</p> <ul style="list-style-type: none"> - należy zachować szczególną ostrożność przy wykonywaniu robót ziemnych w pobliżu istniejących znaków geodezyjnych, gravimetrycznych i magnetycznych, tak aby nie doszło do ich uszkodzenia lub przemieszczenia, - znaki geodezyjne, zaznaczone na mapach kolorem czerwonym, podlegają ochronie zgodnie z art. 15 ust. 1 i 2 ustawy z dnia 17.05.1989 r. „Prawo geodezyjne i kartograficzne” (Dz. u. Nr 30, poz. 163 z późniejszymi zmianami) dlatego wykonawca robót ponosi pełną odpowiedzialność za ich zniszczenie, usunięcie lub przemieszczenie, - prace w punktach geodezyjnych wykonać po wskazaniu ich przez jednostkę wykonawstwa geodezyjnego wykonującą obsługę geodezyjną inwestycji, 	<p>Z up. STAROSTY <i>Paulina Pałuczak</i> inż. Paulina Pałuczak Pracownik I stopnia</p>

ZA ZGODNOŚĆ Z ORYGINAŁEM
05.01.2015
mgr inż. Maria Gładysiak

Z up. STAROSTY
Paulina Pałuczak
inż. Paulina Pałuczak
Pracownik I stopnia

III. W naradzie koordynacyjnej, pomimo zawiadomienia, nie stawili się:

Imię i nazwisko uczestnika	Oznaczenie reprezentowanych podmiotów lub informacja o przyczynach uczestnictwa w naradzie
	Urząd Gminy Żłotów
Mania Gładysiak	EKO-SOLAR Przedsiębiorstwo Ekologiczne

Z up. STAROSTY
Paulina Pałuczak
inż. Paulina Pałuczak
Pracownik I stopnia

Złotów , dnia 26.11.2014 r.
(Miejscowość) (Data)

GN.6630.332.2014
(Oznaczenie kancelaryjne sprawy)

Z up. STAROSTY
Paulina Pałuczak
inż. Paulina Pałuczak
Pracownik I stopnia

ZA ZGODNOŚĆ
Z ORYGINAŁEM
05.01.2015
mgr inż. Maria Gładysiak